

# VON BASSANO ZU DEN STÄDTEN DES HEXAGONOS

## *Die schnellen Routen von Dario Favrin für Conca d'Oro*

*Ruhigen Wegen, außerhalb der überlasteten Straßen, auf Entdeckungsreise neuer Horizonte nur "einige Schritte" aus Bassano. Diese Beschreibung sollte eine gute Arbeit, die vor zwanzig Jahren mit dem Titel "Bassano bici e vai" veröffentlichte, ergänzen. Diese Arbeit war teilweise aber sie ist seit vielen Jahren aufgebraucht.*

### VON BASSANO ZU DEN STÄDTEN DES HEXAGONOS MIT DEM FAHRRAD

Die sechs Städte des Hexagons sind in dem venetischen Gebirgsstock (Pedemontana Veneta) am Fuße des Hochebene von Asiago und Berges Grappa zwischen Vicenza, Treviso und Padua. In diesen Bereiche gibt es wenig Tourismus, weil sie unglücklich unterbewertet werden. Aber es geben die Möglichkeiten, und wie...Diese Bereiche sind schöne Plätze, obwohl sie in einem dicht besiedelten und industrialisierten Land verstanden; echte Schätze der Kunst, der antike und moderne Geschichte; fünf davon sind ummauerten Städten, gibt es viele Erinnerungen an den Großen Krieg 1915-1918, renommierten Museen. Große Künstler sind Kinder dieses Landes: Antonio Canova für die Skulptur, Mantegna, Giorgione und Jacopo da Ponte für die Malerei.

Es geben großzügige und hochwertige Speisen und Wein, mit typischen Produkten. Ich freue mich sehr, dass ich einen Beitrag zum Wissen über diese schöne Orte geben kann. Das ist mein Projekt, im Jahr 1985 vorgestellt, während der Rad-Welt, nicht sofort wieder verdient, weil nicht verstanden. Das Projekt nahm nie ab, wahrscheinlich für das absurde lokale Engstimmigkeit.

Das ist ein Land, wo man sanft in die Pedale durch stille Straßen treten kann. Die Straßen sind für alle, weil das fruchtbare, venezianischen Land alles flach ist, exklusive des Erhöhungen in den Hügeln von Asolo und Possagno.

Ich habe sechs schnelle Routen und eine Route 91 km lange geschrieben. Es ist einer langsamer Spaziergang inmitten eines hübschen Landschaften zu entdecken, und kein Mangel an Überraschungen. Das Fahrrad ist Ökologie und Freiheit; es fügt nicht Jahre dem Leben hinzu, aber es fügt Leben den Jahre, und die Zukunft des Tourismus "geht auch mit dem Fahrrad."

(siehe Beschreibung n° 3 in umgekehrter gehen).

An der Tür Bassano gibt es das Tourist-Information Büro und beginnt die interessante Route der "Cammino di Ronda" an den Wänden.

## **7 Von Cittadella nach Marostica**

Siehe Beschreibung von Bassano nach Marostica bis Laghi, dann nehmen Sie wieder die Beschreibung nach Nove und Marostica, insgesamt 18 km, und von Marostica nach Bassano del Grappa 8,5 km.

Die Alpines Brücke im Zentrum von Bassano wird von der Landwirtschaft Conca d'Oro in ca. 2 km, in südlicher Richtung, durch Rivoltella Bassa Straße erreicht. Biegen Sie rechts am Stoppschild in Volta Straße, und entlang der Brenta durch Erizzo und S. Sebastiano Straße. In Margnan Straße, hinunter zum Fluss, und in Pusterla Straße.

*Insgesamt die Route durch die sechs Städten des Hexagons ist 91,5 km.*

*Map-basierte Verarbeitung der Provinz von Vicenza, mit freundlicher Genehmigung.*

## **7 Von Castelfranco nach Cittadella**

Von der Platz nehmen Sie Borgo M.te Grappa Straße und biegen Sie nach recht in Damini Straße bis zur Ampel und dann fahren Sie geradeaus nach Bella Venezia. Biegen Sie nach links in Postumia die Prai Straße (die alte Postumia Straße) immer geradeaus in Chiesa Straße, links passieren Sie einen Kanal, um in die Staatsstraße Bassano-Castelfranco zubekommen. Hier biegen sie nach links für 30 Meter und dann nach rechts in Poisolo und Paiola Straße und folgen Sie immer den Anweisungen „Bici in vacanza“(Fahrrad in Urlaub). Am Ende von Villarazzo, gehen Sie geradeaus bis zum Stoppschild (Überwindung eines Bahnübergangs). Hier biegen Sie nach links in Pagnana Straße, folgen Sie immer den Anweisungen „Bici in vacanza“ und biegen Sie nach rechts auf unbefestigten Straßen durch die Felder, die nur ca. 400 m, verbindet auf der asphaltierten Straße an der Kreuzung mit der Motte Straße. Hier links in Motte Straße.

Es ist eine archäologische Stätte von dem 12<sup>o</sup> -13<sup>o</sup> Jahrhundert v. Chr., eine Siedlung aus der Bronzezeit, bestehend aus einem großen Fleck von 232x240 Meter durch eine hohe Böschung, wo zu dieser Zeit gab es einen Zaun um das Dorf zu schützen umgeben.

Kommen Sie zur Kreuzung mit Motte Straße zurück und nehmen Sie Postumia Straße links. In der Nähe eines roten Hauses biegen Sie nach links und fahren Sie geradeaus bis zur Maglio Straße (es ist der alten römischen Postumia Straße). Fahren Sie geradeaus bis zum Industriegebiet von Galliera Veneta. Gehen Sie immer in Postumia Levante Straße (SP 24), überqueren Sie Cà Onorai, die Bahnlinie und die Schule. An der Ampel fahren Sie geradeaus für 100 Meter und dann biegen Sie nach links in Zucca Straße; biegen Sie nach rechts in Borgo di Levante Straße für 500 Meter in Pozzetto und Borgo Bassano Straße. Hier biegen Sie nach links und dann noch nach links. Nehmen Sie die zweite Straße rechts (Angabe des Zentrums) in Richtung der alten Stadtmauer (M.te Pertica Straße). Angekommen vor den Mauern, gehen Sie auf der rechten Seite für 100 Meter, dann links, Eingabe durch die Tür Bassano, kommen Sie in der Mitte des Platzes Pierobon an (insgesamt 18 km). Biegen Sie nach rechts zur Tür Vicenza in Borgo Vicenza und dann biegen Sie noch nach rechts in Casaretta Straße, usw.

**Eine kurze Beschreibung der sechs Städte ist pflichtgemäß:**

## BASSANO DEL GRAPPA (VICENZA)

Bassano ist eine schöne und lebendige Stadt, die mit der berühmten alte Brücke (oder Brücke von Alpine über den Fluss Brenta. Zu besuchen: die elegante Altstadt, die Plätze „Montevecchio“, „Libertà“, „Garibaldi“ mit der Kirche von S. Francesco (1300), der Balkon des Rathauses, das Museum mit der renommierten Kunstgalerie, das Museum der Keramik und des Drucke „Remondiniane“ im Gebäude „Sturm“ entlang der Fluss, die Tür „Dieda“. Der herrliche Blick von „viale dei Martiri“ Straße.

Bassano ist die Hauptstadt des Spargels und des Getränk „Grappa“.

Informationsbüro von Tourismus (IAT) ist in „Largo Corona d'Italia“, „Viale delle Fosse“ Straße. Telefonnummer 0424 524351

## MAROSTICA (VICENZA)

Eines der schönsten ummauerten Städten Europas mit Wällen, die umgeben das Schloss und den Schach-Platz, wo alle zwei Jahre (gerade Jahre), im September, gibt es die berühmte Schachpartie. Zu besuchen: die elegante Altstadt. Marostica ist berühmt für seine köstlichen Kirschen, die auf den Hügeln neben angebaut werden, und dass zwischen Ende März und Anfang April werden in weißen Blüten gekleidet, und es ist wirklich ein unumgängliches Spektakel. Es ist orange Flagge von TCI (Italien Turing Club). Informationsbüro von Tourismus ist in Schach-Platz (oder Schloss Platz) beim Eintritt des Schloss. Telefonnummer 0424 72127

## ASOLO (TREVISO)

Asolo ist die Perle von Treviso, die Stadt der hundert Horizonte und eine der schönsten Ortschaft in Italien. Zu besuchen: die wunderschöne mittelalterliche Altstadt, die Kathedrale mit schönen Gemälden, die Loggia des Kapitän mit angrenzenden interessanten Museum und der Rock (Informationen bei der Tourist Office). Sehr interessant aus einem naturalistischen Sicht ist "die kleine Kette" von Hügeln, dass Asolo und Cornuda verbinden. Die schöne route von Asolo bis Cornuda dauert 4 Stunden. Informationsbüro von Tourismus ist in Garibaldi Platz, am Museum. Telefonnummer 0423 529046

## CASTELFRANCO VENETO (TREVISO)

Stadtmauer von der Ebene, die eine kleine Altstadt innerhalb der

Mauern. Ein groß Wassergraben umgibt die Stadt. In Castelfranco ist der groß Maler Giorgione geboren. Das kleine Haus von Giorgione ist in der Nähe der Kathedrale, wo das berühmte Gemälde „Pala della Madonna“ ist. Zu besuchen: die schönen und malten Villen, den großen Platz, wo man einst das Korn für den Markt gesammelt hat, das Akademische Theater und das weitläufigen Park der Villa Revedin Bolasco ca. 500 m östlich der Turmuhr. Berühmte ist der „Radicchio variegato“ "Die Rose von Castelfranco". Informationsbüro von Tourismus (IAT) ist in „via Preti“ Straße, außerhalb der West Mauer.

Telefonnummer 0423 491416

### CITTADELLA (PADUA)

Stadtmauer von der Ebene; das umfangreiche historische Zentrum ist von hohen Mauern umschlossen. Die Wände sind gut erhalten (nur eine große klaffende Wunde im Norden, Reste der Krieg der Liga von Cambrai gegen die Republik Venedig im Jahre 1510).

Zu besuchen: der Palast von Prätores und der Turm von Malta zum „Tor Padua“ (Süden). Dieser Ort wird in "Divina Commedia" des Dichters Dante für schrecklichen Gefängnis von Ezzelino erwähnt. Informationsbüro von Tourismus (IAT) ist zum „Tor Bassano“.

Telefonnummer 049 9404485

### POSSAGNO (TREVISO)

Possagno ist der Geburtsort des großen klassizistischen Bildhauers Antonio Canova. Zu besuchen:

das Haus von Canova und den angrenzen Gipsfigurensammlung Museum, dass die meisten der

Skulpturen in Gips und Marmor hält, das groß Tempel, dass an Modell und mit Messungen

des Pantheons in Rom erbaut ist.

## 7 Von Asolo nach Castelfranco

Von dem Platz aus geht es für die schöne Kolonnadenstraße Browning zur Tür Loreggia, nur wenige Meter vor dem gleichen biegen Sie nach links, und dann beginnt die lange Abfahrt nach Casella d'Asolo. Interessante Alternative: an der Ampel durch Foresto Vecchio Straße, eines der ältesten und schönsten Straßen, die mit der Ebene zu verbinden. An der Ampel von Casella fahren Sie geradeaus in Giorgione Straße und biegen Sie nach rechts in Loreggia Straße. Diese Straße ist die Verformung der Name Aurelia Straße, eine antike römische Straße, die Patavium (Padua) zu Acelum (Asolo) und Feltria (Feltham) verbunden. An der Kreisverkehr biegen Sie nach rechts.

Hier kann man nach S. Vito di Altivole fahren, wo kann man auf dem Friedhof, das monumentale Grabmal Brion von dem großen Architekten Carlo Scarpa besuchen. Es ist ein Meisterwerk bekannt und in der ganzen Welt studiert. Es gibt insgesamt 3 km (Hin-und Rückfahrt).

Gehen Sie zur Kreisverkehr zurück und biegen Sie nach rechts in Aurelia Straße. Nach zwei Kreuzungen, kommen Sie zu einem Kreisverkehr (rechts anzeigt, Riese Pio X, mit dem Geburtsort von Papst Pius X). Fahren Sie geradeaus nach Vallà bis zur Kreuzung mit Caerano S. Marco-Castelfranco Straße. Gehen Sie geradeaus in Vemedi Straße. An der anderen Kreuzung gehen Sie noch geradeaus (Meldung: „Bici in Vacanza“: bedeutet Fahrrad in Urlaub) bis zur Kreuzung mit Postumia Straße in S. Flooriano (achtung auf den intensiven Verkehr!). Biegen Sie nach rechts und dann nach links. An der Ampel von Castelfranco fahren Sie geradeaus und nehmen Sie S. Pio X Straße zur Giorgione Platz. Insgesamt 18 Km.

# **7 RING BETRITT ZUR SECHS PLÄTZE GESCHICHTE DER HEXAGON**

## **Beschreibung von Bassano nach Possagno Asolo, Castelfranco, Cittadella und Marostica. Insgesamt 91,5 km**

(Für die Strich Bassano -Possagno siehe Route 4)

### **7 Von Possagno nach Asolo**

Von Possagno nehmen Sie Canova Straße und nehmen Sie die erste Straße links (Morera Straße). Folgen Sie der Beschilderung nach Castelluccio, es geht zwischen den Richtungen der Ziegel (Possagno ist auch für seine große Herstellung von Dachziegeln und Schindeln bekannt) und beginnt die lange Abfahrt zur Stadt. An der Kreisverkehr gehen Sie geradeaus für ca. 100 Meter, und dann biegen Sie nach links (Folgen Sie der Beschilderung nach Asolo). Noch ein langer Weg nach unten die Hügel, auf der linken Seite erscheint am oberen Rand Monfumo. An Orten Casonetto, biegen Sie nach rechts(nach Pagnano). Gehen Sie geradeaus. Hier beginnt die anspruchsvolle Steigung in Foresto del Casonetto Straße und in ca. 2 km nehmen Sie in die Innenstadt.

Asolo ist eine sehr alte prähistorische Stätte, dann eine wichtige römische Rathaus, als die Stadt der hundert Horizonte, einem der schönsten Dörfer Italiens. Ein Besuch ist ein Muss. Total km 9.

### **TIPPS**

Ich werde nie müde die Verwendung von dem Kopfschutz zu

empfehlen, weil ich den Kopfschutz noch nicht sehr verbreitet sehe, während sollte die erste Accessoire nach dem Kauf des Fahrrad sein. Der Kopf ist ein sehr schweres Teil des Körpers und im Falle eines Sturzes ist sicherlich in einer heftigen Art und Weise auf der Straße, Bäume, Felsen usw. mit großen und leider oft fatale Folgen schlagen. Im Markt gibt es große und sehr leichte Kopfschutze, die nur über ein riesiges Tuch Kappe wiegen. Mit einem normalen Fahrrad, gute Bremse, gut aufgepumpten Reifen, ein kleines Set für die Reparatur, und schließlich eine Pumpe und eine Luftkammer Ersatz ... und so für viele Fahrten in Freude, Gelassenheit und Gesundheit im Einklang mit der Straßenverkehrsordnung.

WICHTIG:

Diese Straßen sind ruhig Alternativen zu den wichtigsten, dicht befahrenen und gefährlichen Straßen, im Einzelnen:

Die Route 1: von Bassano nach Marostica als Alternative zu den "berühmtesten" SR 248

Die Route 4: von Bassano nach Asolo als Alternative zu den "berühmtesten" SR 248

Die Route 3: von Bassano nach Cittadella als Alternative zu den SR 47

Die Route 7: von Bassano-Cittadella nach Castelfranco V. als Alternative zu den „SR 53 Postumia“

Die Route 7: von Bassano-Castelfranco V. nach Asolo als Alternative zu die Landstraße

Die Route 6: von Bassano nach Castelfranco V. als Erweiterung des begehrten Venedig nach Monaco-Radweg, dass Vorlaufzeiten nicht wissen ....

Dario Favrin 2010

Aktualisierung Februar 2012

## **ROUTE**


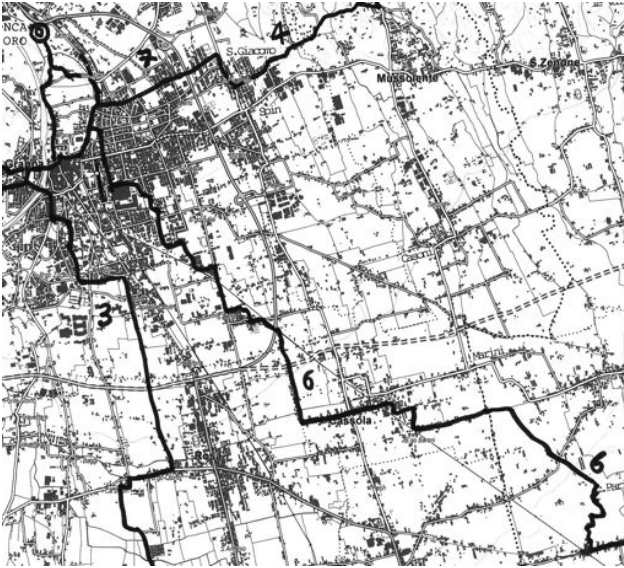
### **1 Von Bassano nach Marostica: km 8,5**



Von der Alpines Brücke man fährt in die Angarano Straße: rechts an der Ampel und dann rechts in die SS. Trinità Straße. Nachdem die schöne Kirche von SS Trinità, rechts in die Asiago Straße bis zum Kreisverkehr, und dann links in die Palladio Straß. Die zweite Straße rechts ist Riviera Straße. Gehen Sie immer geradeaus in eine schmale Straße, die sich durch Felder nach Osten windet. Fahren Sie bis zum Ende der Straße und an der Kreuzung (Gobetti Straße) gehen Sie geradeaus in die Scomazzoni Straße und dann nehmen Sie die zweite Straße links, die zur Staatsstraße neben die moderne Kirche geht. Hier biegen Sie nach rechts in der Fahrradweg (300 Meter lang), neben die Landstraße zur Sportanlage. Fahren Sie hinter einer Schule und an der Kreuzung biegen Sie nach links. Sie ist in die Landstraße, und bleiben Sie für 900 Meter auf dieser Straße. Biegen Sie nach rechts in die Cima da Conegliano Straße bis zur Canale Straße am Fuße des S. Benedetto. Biegen Sie nach links, denn in die Ponte Quarello Straße und an der Kreuzung gehen Sie geradeaus in die Beato Lorenzino Straße. Hier findet man die schöne Kirche „S. Maria Assunta“. Diese Kirche hat ein Portal mit den bronzenen Tafeln des berühmten Bildhauers Gigi Carron. Biegen Sie nach links und sie bekommen um die „Tür Bassano“ und hier (mit dem Fahrrad in der Hand) treten Sie für 10 Meter ein und biegen Sie nach rechts in Castello Straße bis zum Ende der Straße. Biegen Sie nach links in die Rialto Straße, die am Fuße des „Hügel Pausolino“ Westen geht. Fahren Sie geradeaus in die Carmini Straße und biegen Sie nach links in die 24 Maggio Straße bis zur Kreuzung. Bigen Sie nach links in die Mazzini Straße; fahren Sie für 200 Meter und Sie ist auf dem Platz. Für ein Besuch in dieser schönen Stadt fragen Sie Informationen im Tourismusbüro. Die Rückkehr nach Bassano wird auf dem gleichen Weg zu sein: gehen Sie links in die Bahnhof Straße und am Ende dieser Straße biegen Sie nach links in Pizzamano Straße und denn biegen Sie die zweite Straße rechts (Prospero Alpino Straße) bis zur Kreuzung. Hier biegen Sie nach links in di Cecchin Straße und dann nach rechts in die Ponte Quarello, usw, usw,... Es gibt eine weitere Chance, an einer ruhigen Straße in

rechts in 27 Aprile Straße nach Bella Venezia (Hier überqueren Sie die alte Postumia Straße, römischen konsularischen Straße um 148 v. Chr.). Gehen Sie geradeaus für ca. 500 m, an der Ampel von der Umgehungsstraße von Castelfranco überqueren sie auch weiterhin bis

zum Stoppschild in Damini Straße. Biegen Sie links ab und schon bald in der schönen und historischen Stadtzentrum entfernt. Rückkehr nach Bassano für das gleiche.

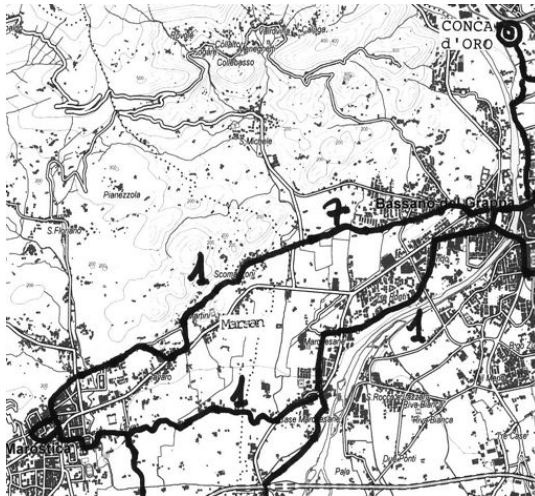


**6 Von Bassano nach Castelfranco: km 25**

Für den ersten Teil siehe Beschreibung nach Asolo bis zur Kirche S. Vito; dann gehen Sie geradeaus, nehmen Sie die erste Straße links (Passalacqua Straße), passieren Sie eine Eisenbahnbrücke, und biegen Sie nach rechts in Quarta Armata Straße, bis zur Ampel. Fahren Sie geradeaus in Bernacci und Basso Straße; und dann biegen Sie nach links in Trozzetti Straße bis zur Kreuzung mit Gaidon Straße. Biegen Sie nach rechts, an der Ampel gehen Sie geradeaus, biegen Sie nach links in Vettorello Straße bis der Kreuzung mit Col Berretta Straße; biegen Sie nach rechts in M.te Asolon Straße, überschreiten Sie den Bahnübergang und nehmen Sie die erste Straße links (Concato Straße: vor den Geschäften Nico). Ankunft am nächsten Bahnübergang, fahren Sie geradeaus in Rosà Straße und dann biegen Sie nach links in De Gasperi Straße; an der Kreuzung gehen Sie geradeaus (achtung auf den intensiven Verkehr!) in Roma Straße, zum Zentrum von Cassola bis vor der Kirche. Biegen Sie nach rechts in Zennari und Baroni Straße, an der Kreuzung gehen Sie geradeaus in Pergolesi Straße. An der anderen Kreuzung folgen Sie der Beschilderung nach Bessica di Loria; biegen Sie nach rechts und links in Bissa Straße. An dem Stoppschild, in einem schönen Schrein zu Ehren von S. Martino, gehen Sie geradeaus. Die von Bäumen gesäumte Straße verengt, rechts abbiegen und bis zur nächsten Kreuzung weiter. Biegen Sie nach links in Dal Pozzo Straße, Geigenbühelstraße in Richtung einer Gemeinde (Ramon di Campagna); an dem Stoppschild biegen Sie links, und dann noch links und schnell nach rechts auf von Bäumen gesäumten Straße bis zur Mitte des Landes. Biegen Sie nach rechts zur Kirche; an dem Stoppschild biegen Sie nach links und dann noch nach links für 50 Meter und nach rechts (Beschilderung Poggiana, Riese Pio X). Herrliches Panorama über die Alpen: von Pasubio nach Asiago, nach Grappa, nach Cesen und weiter. Nach Überqueren einer Brücke, gelangt man in der Innenstadt von Poggiana, vorbei an der Kirche, beigen Sie nach rechts in Masaccio Straße (Masaccio ist nicht der berühmte Maler, aber die " Schlacht Name " eines großen Häuptlings Partisan: Primo Visentin, dessen Grab sich in der nahe gelegenen Friedhof). An der Kreisverkehr fahren Sie geradeaus in Castello di Godego, und dann nach links und fahren immer geradeaus (achtung auf den intensiven Verkehr!). Biegen Sie nach

Richtung Bassano zurück (12 km lang). Von Tor-Platz des Schachs, geradeaus an der Ampel, links in die Roma Straße für nur 40 m und links in die T. Pivato Straße bis zur Kreuzung. Gehen Sie geradeaus in 4

Martiri und Dante Alighieri Straße bis zur Kreuzung und dann biegen Sie nach links in Levà Straße für mindestens 60 Meter. Biegen Sie nach rechts in die Boscaglio Straße, die leicht nach unten und setzt sich mit gewundenen Verlauf bis zu einem alten Haus mit einem gut auf der Vorderseite. Dann biegen Sie nach links auf den Hügeln; zu einer Gabelung, rechts zwischen den Häusern, ein paar Ecken und Fugen vor Industriegebäuden (Viviani Straße) biegen Sie links auf der Marchesane Straße: an der Kreuzung biegen Sie nach links durch Landstraße für 600 Meter, dann nach links und sofort wieder rechts durch Rolandi Straße, die in der Landstraße ist. (diese Straße geht bis Verweigerung des Zugangs). Man kann Rolandi Straße vermeiden, ob Sie auf der Landstraße bis zur Ampel bleiben. Hier biegen Sie nach rechts durch Guariento Straße, und an der Kreuzung biegen Sie nach links bis zur Ampel. Noch nach rechts durch Ceramica Straße. An der Kreuzung (A. Moro Straße) gehen Sie geradeaus durch Cavallare Straße bis zum Ende der Pecori Girardi Straße. Biegen Sie rechts durch Vicenza Straße bis zum Ende der Straße und dann nach rechts durch Diaz Straße. Am Kreisverkehr mit einem Brunnen, nahe der Brücke Vittoria, biegen Sie nach links durch Scalabrini Straße und an der Ampel beigen Sie nach rechts in die Alpines Brücke.



**2 Wenn Sie wollen nach Nove und Cittadella weiter: km**  
**14**

An der Kreuzung in Dante Alighieri Straße (Marostica) nehmen Sie die Straße rechts (Levè Straße) bis zur Brücke über Longhella Fluss. Man kann schönen blühenden Kirschbäume (am Ende März und Anfang April) sehen. Dann biegen Sie rechts und gehen Sie immer geradeaus und an der Kreuzung mit der Landstraße Marostica-Nove biegen Sie links. Zu besuchen in Nove: De Fabris Platz, Museum der Keramik. Nove ist eine des wichtigsten Zentrum in Italien für die Herstellung von Keramik-Kunst. An der Ampel gehen Sie geradeaus in Richtung der Kirche und dem Fluss Brenta, die Sie überqueren über die Gangway an der Seite der Brücke. Für diejenigen, die nach Bassano von Nove zurückkommen will: an der Ampel biegen Sie links, geradeaus 60/70 Meter entlang dem neuen Radweg nach Marchesane und weiter entlang der Landstraße bis zur Brücke. Biegen Sie rechts und dann biegen Sie links in Sette Case Straße (in Marchesane), dann rechts an der Ampel in Della Ceramica Straße. Am Kreisverkehr biegen Sie rechts in Richtung Zentrum von Cartigliano (Monte Grappa Straße); An dem anderen Kreisverkehr fahren Sie geradeaus in Cappello Straße vorbei an die große Villa, die jetzt das Rathaus ist. Biegen Sie nach rechts, vorbei an die Kirche, die einen unbezahlbaren Kapelle mit Fresken von dem berühmten Jacopo da Ponte hat. Fahren Sie geradeaus in S. Pio X Straße, geradeaus in Jacopo da Ponte Straße und geradeaus in die Rive Straße. Dann biegen Sie nach links in Sole Straße bis Granella Land. Biegen Sie nach rechts in die Marconi Straße und an der Ampel biegen Sie nach links in die Cavazzoni Straße bis S. Anna Straße. Hier biegen Sie nach rechts entlang dem Radweg, dann biegen Sie links in Lavoro Straße bis zum Ende der Straße. Fahren Sie für 600 Meter und biegen Sie nach links in 8 Settembre Straße. Diese Straße wird mit Route von Bassano nach Cittadella am Ende der Colosseo Straße (in S. Pietro Land) fusionieren.



**5 Umweg nach Possagno.**

**Insgesamt von Bassano km 20**

Direkt nach der Brücke (siehe vorhergehende Route), biegen Sie nach links in Meneghetti Straße. Am Stoppschild gehen Sie geradeaus, neben einer Spur in Schmutz für Pferdeausbildung. Im Vordergrund befindet sich eindrucksvoll der Berg Grappa, auf der rechten Seite, hinter dem Tal des Piave, der abgerundete Cesen. Am Wegweiser Fonte, in einer typischen Trattoria, geradeaus leicht bergauf nach Paderno del Grappa, Colli Straße, am Stoppschild gehen Sie noch geradeaus. (Anzeigen: „Bici in vacanza, terza tappa, Tra acque e ville del Trevigiano“, das bedeutet: „Fahrrad im Urlaub, die dritte Stufe, zwischen Wasser und Villen in der Provinz Treviso“, eine große mehrtägige Tour rund um Treviso, eine gute Initiative, die hoch für mehr trainierte empfohlen). Vergangenheit, immer leicht aber konstante Steigung, eine kleine Kirche, die Steigung ist größer für ein paar Metern dann wieder leicht und sind Sie in der Kirche von Paderno. Hier biegen Sie nach rechts, gehen Sie geradeaus vor dem großen Sportzentrum von Filippin Instituten, bis zum Stoppschild von Paderno; biegen Sie links nach Possagno und an der Gabel halten Sie rechts (Signalisierung Transit für die Bewohner); aufstieg bis zum Zusammenfluss mit der Landstraße in Fietta; dann biegen Sie nach rechts (Signalisierung Possagno). Possagno ist 4 Km entfernt. Achtung: diese Straße ist verkehrsreich, Vorsicht! Einmal in der Stadt, am Kreisverkehr gehen Sie geradeaus in Canova Straße, steigt die Straße sanft bis vor der prächtigen Galerie von Gips und Heimat des berühmten Bildhauers Antonio Canova zu bekommen. Oben links befindet sich der schöne Tempel wurde von dem großen Künstler gebaut. Rückkehr nach Bassano für das gleiche.

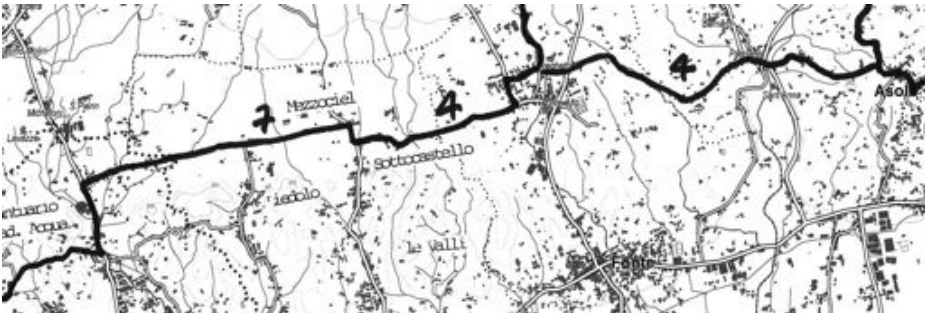
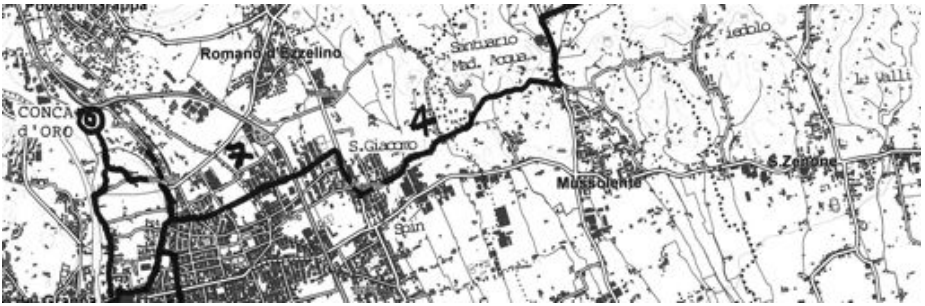


### **3 Von Bassano nach Cittadella: km 17**

Von der Alpines Brücke biegen Sie nach rechts in Angarano Straße. An der Ampel biegen Sie links und noch links an dem Kreisverkehr mit



Springbrunnen, vorbei an die Brücke von Vittoria mit einem schönen Blick auf die Alpines Brücke. Dann biegen Sie nach rechts in De Gaspari Straße bis zum zweiten Kreisverkehr und dann biegen Sie nach links in Rosmini Straße. An der zweiten Ampel biegen Sie nach rechts in Carpellina Straße. Gehen Sie Richtung Süden, vorbei an das Krankenhaus S. Bassiano, nach Rosà. Biegen Sie nach rechts und gehen Sie geradeaus bis zum Kreisverkehr nach dem großen Park der Villa Dolfìn. Biegen sie links in Roncalli Straße bis San Pietro von Rosà. Vorbei an die Kirche, fahren Sie geradeaus (dieser Bereich enthält noch Spuren der römischen Bodenordnung) bis zum Kreisverkehr, wo man noch geradeaus in S. Pietro Straße geht. Dann geradeaus in Degli Alpini Straße und links in 8 Settembre Straße. Gehen Sie immer geradeaus bis Laghi. An der Kreuzung biegen Sie nach rechts, vor der Kirche, in Don G. Lago Straße; links nach dem Kriegerdenkmal noch nach Süden bis zur nächsten Kreuzung. Hier rechts nach 100 Meter dann vor einem Restaurant biegen Sie links ab, (Dies ist der antiken römischen konsularischen Straße Postumia, die durch die Po-Ebene liefen, von Genua nach Aquileia). Biegen Sie links in Casaretta Straße zu auf die tangentielle Straße von Cittadella fahren . Biegen Sie rechts für 200 Meter und dann links zu dieser schönen und historischen Orten eingeben. Als sie die Tür Vicenza erreicht, biegen Sie rechts auf Riva 4 Novembre bis zum Stoppschild, dann biegen Sie links in das Tor Padua mit dem berühmten Turm von Malta, erwähnt von Dante in seiner Göttlichen Komödie als einem höllischen Ort. Rückkehr nach Bassano für das gleiche.



**4 Von Bassano nach Asolo: km 17;  
durch Possagno: km 20**

Von der Landwirtschaft Conca d'Oro in Richtung Innenstadt Süden in

Rivoltella Bassa Straße bis zum Ende der Straße, links in Volta Straße bis zur S. Vito Straße; biegen Sie nach rechts und dann nach links und nach einer Eisenbahnbrücke bleiben Sie in San G. Bosco Straße, durch sechs Kreuzungen; biegen Sie nach rechts in M:te Cauriol Straße und dann nach links in Monte Grappa Straße; biegen Sie nach rechts in Velo Straße bis zum Stoppschild, nach die Schule von Romano d'Ezzelino. Biegen Sie rechts in Giardino Straße und dann links in Veneto Straße; gehen Sie geradeaus in Mardignon Straße. Sie treten in Mussolente, fahren Sie geradeaus in Delle Statue Straße und in 11 Febbraio Straße. Am Stoppschild biegen Sie nach links in Cimberle Straße bis zur Ampel; biegen Sie nach rechts in Piana d'Oriente Straße und Borgo Rossetti Straße. Sie treten in S. Zenone degli Ezzelini. Gehen Sie geradeaus un Mezzociel Straße und am Stoppschild biegen Sie nach rechts in Sopracastello Straße und dann links in Fontanazzi Straße bis zum Schloss von Fonte Alto. Am Stoppschild gehen Sie geradeaus und nach 50 Meter biegen Sie nach links, und dann nehmen Sie die zweite Straße rechts und passieren Sie eine Brücke über den Fluss. (Wichtig: Von hier zweigt die Route zu Possagno). Fahren Sie bis zum Stoppschild und überqueren Sie die Straße Fonte-Paderno del Grappa und gehen Sie geradeaus entlang Cogorer Straße. Biegen Sie nach rechts an der Brücke in der Nähe des alten Maul von Pagnano d'Asolo. Hier beginnt der schwierige Aufstieg in weniger als zwei Kilometer sind Sie in die Stadt, die schönen und romantischen Asolo. Rückkehr nach Bassano für die gleiche.





Da  
città



Bassano alle  
dell'esagono



Gli itinerari slow  
di Dario Favrin

**per Conca  
d'Oro**